



COMUNE DI CIVITANOVA MARCHE

PROVINCIA DI MACERATA

PARTELLA COMUNALE (S. MARINO)

UFFICIO TECNICO COMUNALE  
SETTORE V - LL.PP. - SERVIZIO DEMANIO

### OGGETTO

LAVORI DI DRAGAGGIO IMBOCCATURA  
PORTUALE ANNO 2021

PROGETTO ESECUTIVO


PROGETTO  
ING. Ruggieri Paolo

DIRIGENTE V SETTORE  
ARCH. Simegato Paolo

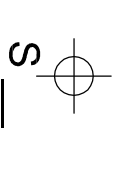
TAVOLA  
**06**  
PLANIMETRIA GENERALE AREA MARINA DI DESTINAZIONE  
SEDIMENTI DRAGATI - CARTA BATIMETRICA

Scala: 1:2000

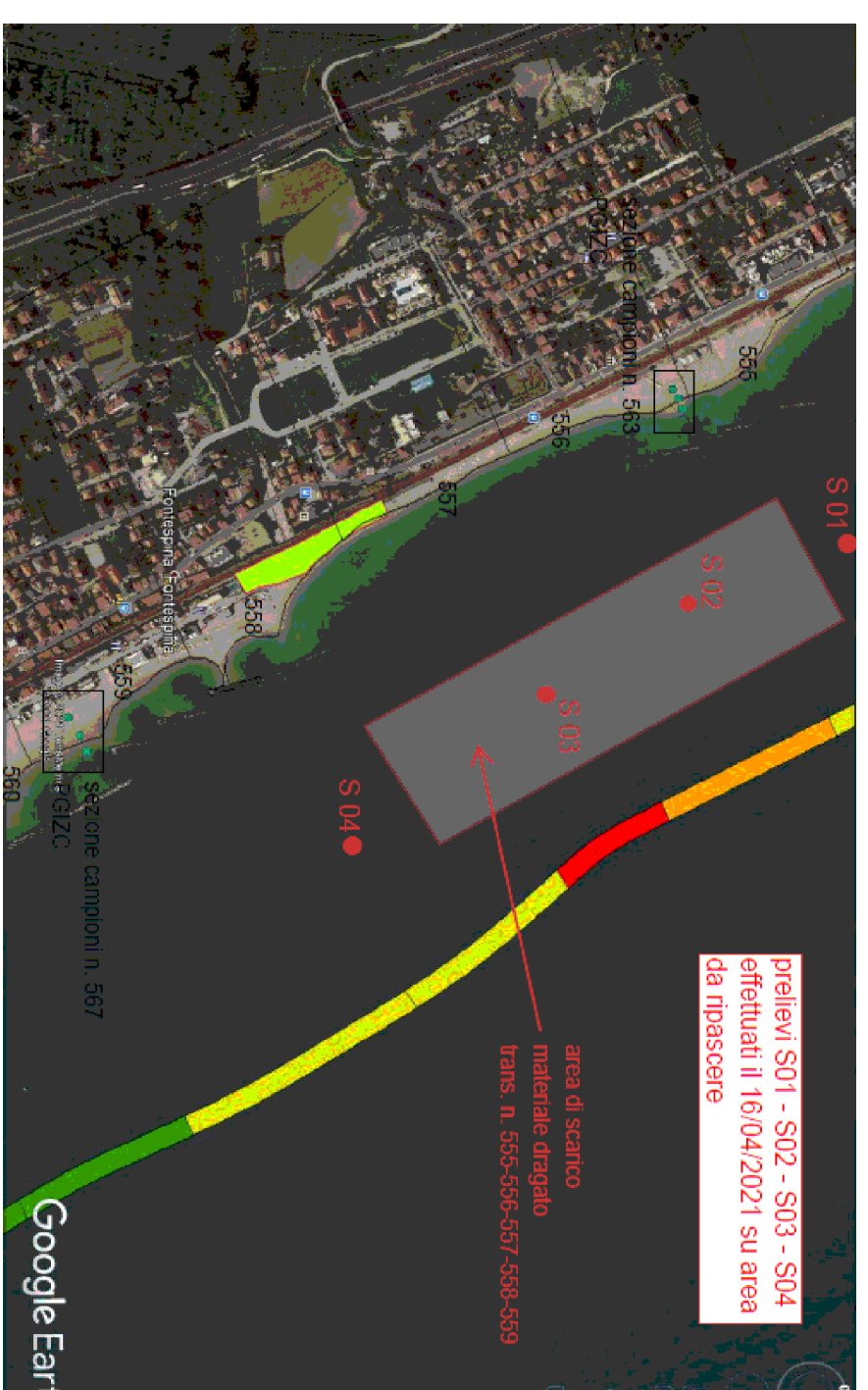
data: settembre 2021



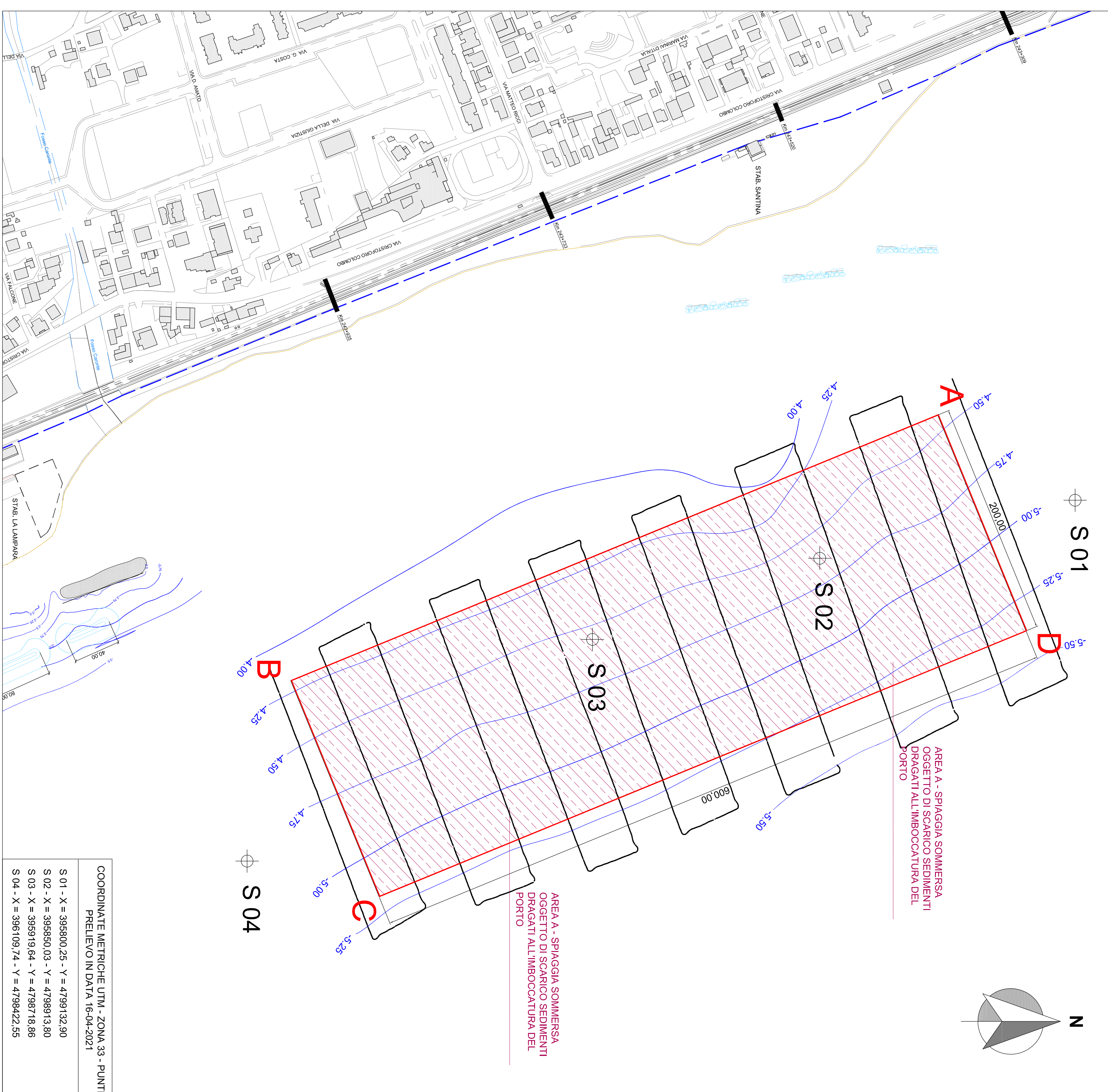
AREE MARINE DI SCARICO SEDIMENTI DERIVANTI DA DRAGAGGIO  
IMBOCCATURA PORTUALE



PRELIEVI SEDIMENTI SU AREA DI SCARICO EFFETTUATI DA ARPAM IL  
16-04-2021



VISTA SATELLITARE ZONA DA RIPASCERE



AREA A - SPIAGGIA SOMMERSA  
OGGETTO DI SCARICO SEDIMENTI  
DRAGATI ALL'IMBOCCATURA DEL  
PORTO

COORDINATE METRICHE UTM - ZONA 33 - PUNTI  
PRELIEVO IN DATA 16-04-2021

S 01 - X = 395800,25 - Y = 4799132,90  
S 02 - X = 395850,03 - Y = 4798913,80  
S 03 - X = 395919,64 - Y = 4798718,86  
S 04 - X = 396109,74 - Y = 4798422,55

PLANIMETRIA GENERALE ZONA DA RIPASCERE - scala 1:2000